











*Il rilievo è inserito nella rete di coordinate Gauss-Boaga

— L E G E N D A —

-  SCARPAE
-  LIVELLI IN PIANO
-  ZONA DI TRANSITO PER AUTOMEZZI
-  CAPISALDI INTERNI CORPO DISCARICA
-  area capping definitivo 34.000 mq (D.Lgs.36/2003)
-  area capping provvisorio (argilla) 27.400 mq
-  area di abbancamento 52.800 mq
-  volume residuo 7.438 mc

DATI DI RILEVO
Rilievo eseguito con strumentazione G.P.S. topom. modello GPS-1 - row® RTK.
Precisione punti di dettaglio del rilievo planimetrico ± 30 cm
Precisione punti di dettaglio del rilievo altimetrico ± 15 cm
Precisione capisaldi interni planimetrico ± 1 cm
Precisione capisaldi interni altimetrico ± 2,5 cm

TECNO CART S.A.S. di LUCIA TOGNOTTI & C.
VIA PACINOTTI 6, 07026 OLBIA (SS)
TEL. 0789-57279 FAX 0789-564411
E-mail: tecnocart-sas@libero.it
collaboratori: geom. ANTONIO E PASQUALINO TOGNOTTI



G.P.S.
SISTEMA DI RILEVAMENTO SATELLITARE



COMUNE DI OLBIA
"LOC. SPIRITO SANTO"
P.LANIMETRIA MONITORAGGIO TOPOGRAFICO
DISCARICA RIFIUTI NON PERICOLOSI DI
PROPRIETA' DEL C.I.P.N.E.S. "Gallura"
01 aprile 2014

COMMITTENTE : C.I.P.N.E.S. - Gallura
(Consorzio Industriale Ponderale Nord Est Sardegna)

SCALA: 1:500 TAVOLA 01

DATA: Aprile 2014

IL TECNICO: PER ACCETTAZIONE:
Ing. Giovanni Maurilli

